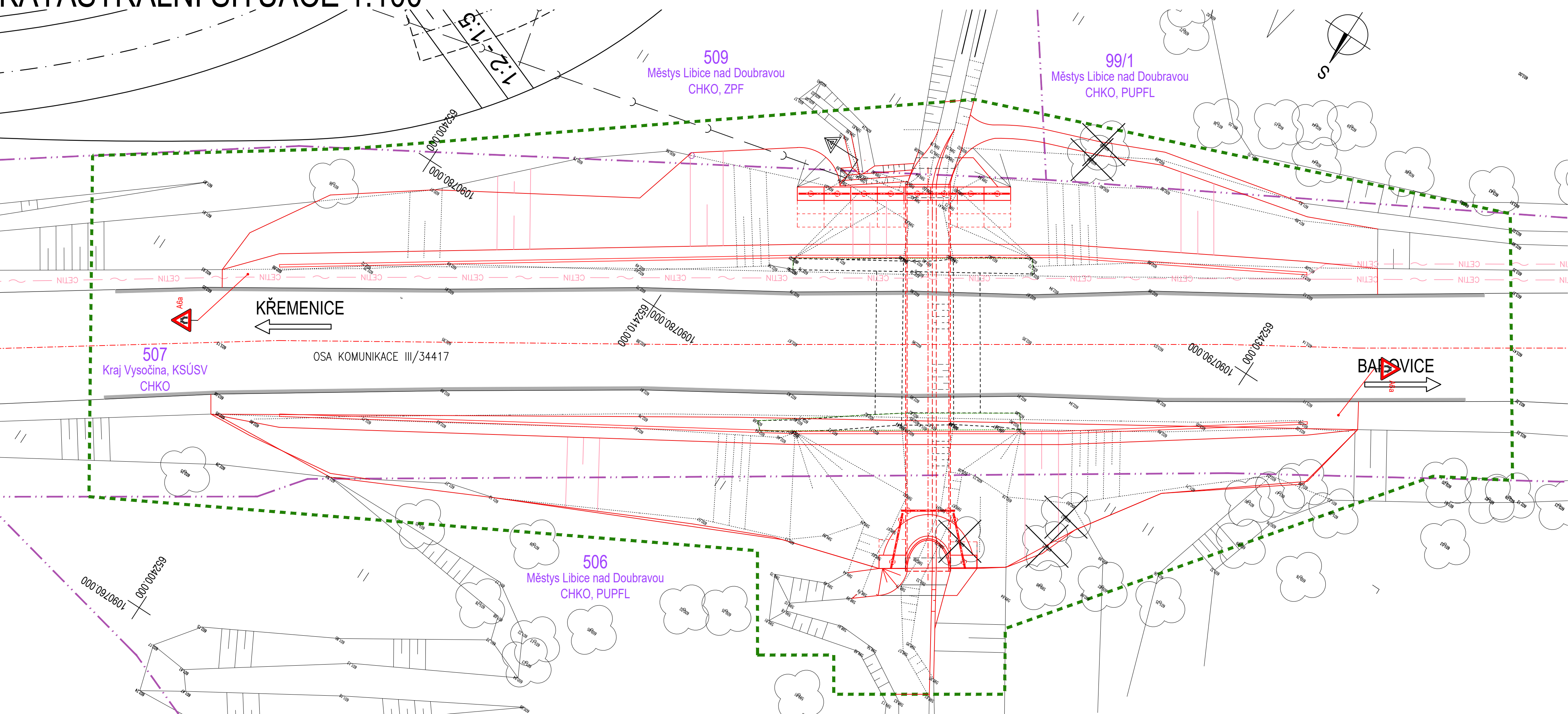


KATASTRÁLNÍ SITUACE 1:100



LEGENDA PLOCH

- ŘÍMSY
- ZPEVNĚNÍ KAMENEM DO BETONU
- ZPEVNĚNÁ KRAJNICE

LEGENDA OBJEKTŮ

- SO 001 DEMOLICE ŘÍMS PROPUSTKU
- SO 201 PROPUSTEK ev. č. 34417-2p




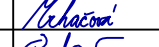

LEGENDA ČAR

- STÁVAJÍCÍ STAV
- HRANICE POZEMKŮ KN
- VNITŘNÍ HRANICE POZEMKŮ KN
- HRANICE KATASTRŮ
- HRANICE DOČASNÉHO ZÁBORU
- DOČASNÝ ZÁBOR VEDENÝ PO HRANICI POZEMKU
- HRANICE TRVALÉHO ZÁBORU
- TRVALÝ ZÁBOR VEDENÝ PO HRANICI POZEMKU
- PODZEMNÍ VEDENÍ KABELU CETIN

C

Do Lell

PDPS

SOUŘADNICOVÝ SYSTÉM : S-JTSK			 PROJEKČNÍ KANCELÁŘ PRIS spol. s r. o. OSOVA 20, 625 00 BRNO		
VÝŠKOVÝ SYSTÉM : Bvp					
VEDOUCÍ PROJEKTANT	Ing. Martin ŘEHULKA		III/34417 Barovice - propustek č. 34417-2P	DATUM	10/2022
ZODPOVĚDNÝ PROJEKTANT	Ing. Kateřina MRHAČOVÁ			FORMÁT	5 A4
VYPRACOVAL	Ing. Kateřina MRHAČOVÁ			MĚŘÍTKO	1:100
KONTROLOVAL	Ing. Jiří ŠRUBAŘ			STUPEŇ	PDPS
KRAJ	VYŠOČINA	OBJEDNATEL DOKUMENTACE	Krajská správa a údržba silnic Vysočiny, p.o.	ČÍS. ZAKÁZKY	21142
				ARCHIVNÍ ČÍS.	C2.KSV.dwg
PŘÍLOHA			KATASTRÁLNÍ SITUACE	ČÍS. SOUPRAVY	ČÍS. VÝKRESU
					C2